



## Sontheim an der Brenz



## Verkehrszählung an der K3023 am 16.02.2016 von 6.00 bis 10.00 Uhr

<p>Auftraggeber</p> <p>Gemeinde Sontheim Brenzer Straße 25 89567 Sontheim/Brenz</p> 	<p>Planbearbeitung</p> <p>Ingenieurbüro Gansloser GmbH &amp; Co. KG Robert-Bosch-Straße 1 89568 Hermaringen</p> 
<p>Anerkannt</p> <p>Sontheim, den .....</p> <p>Unterschrift</p>	



# Inhaltsverzeichnis

- Seite 1 Erläuterung
- Seite 2 Luftbild Verkehrszählung
- Seite 3 Ges. Kfz. Verkehr in 4h
- Seite 4 Ges. Kfz. Verkehr in 24h
- Seite 5 Spitzenstunde
- Seite 6 SV Verkehr in 24h
- Seite 7 SV Verkehr Anteilig vom Ges.



- Die Verkehrszählung in Sontheim wurde durchgeführt um...
  - die Hauptverkehrsbeziehung nach Eröffnung der Osttangente erkennen zu können.
  - eine Abschätzung für die Anordnung einer Linksabbiegespur treffen zu können.
- Es wurde über einen Zeitraum der gesamte Kfz-Verkehr gezählt und die Ergebnisse in den folgenden Darstellungen gegenübergestellt.

Sontheim an der Brenz  
Verkehrszählung an der K3023  
am 16.02.2016 von 6.00 bis 10.00 Uhr

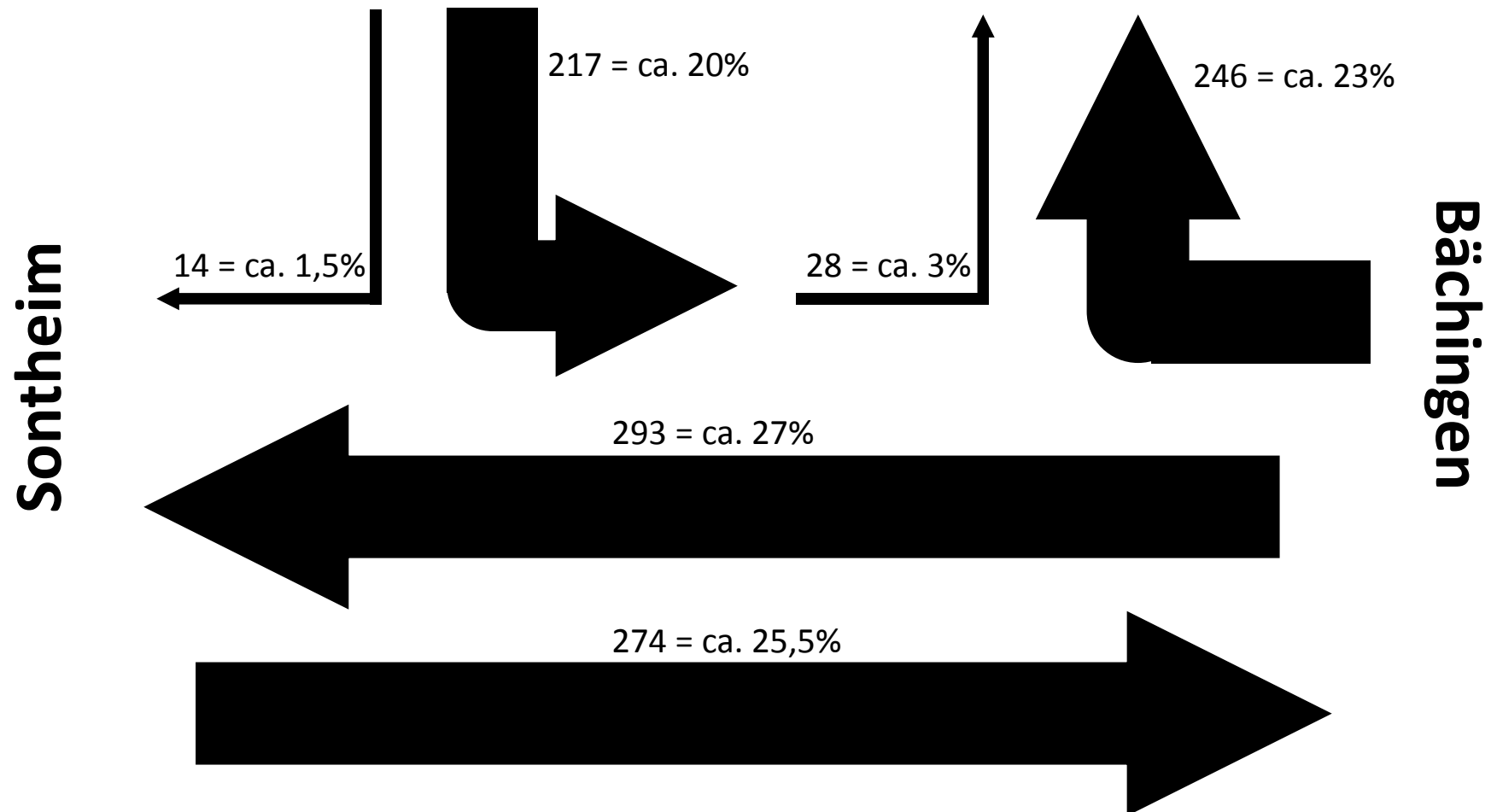
# Luftbild Verkehrszählung



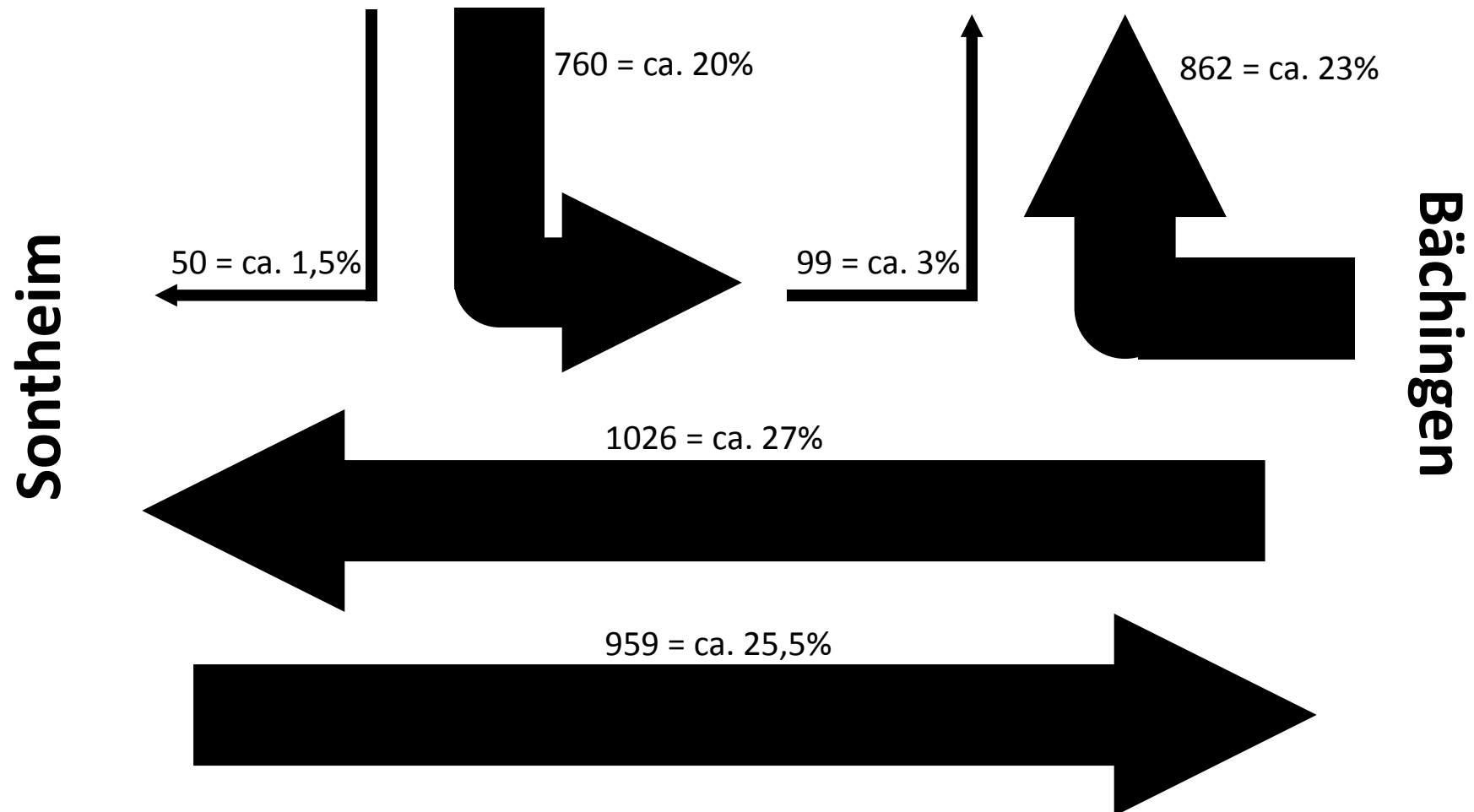
Quelle: maps.google.de



### Am Meilenstein

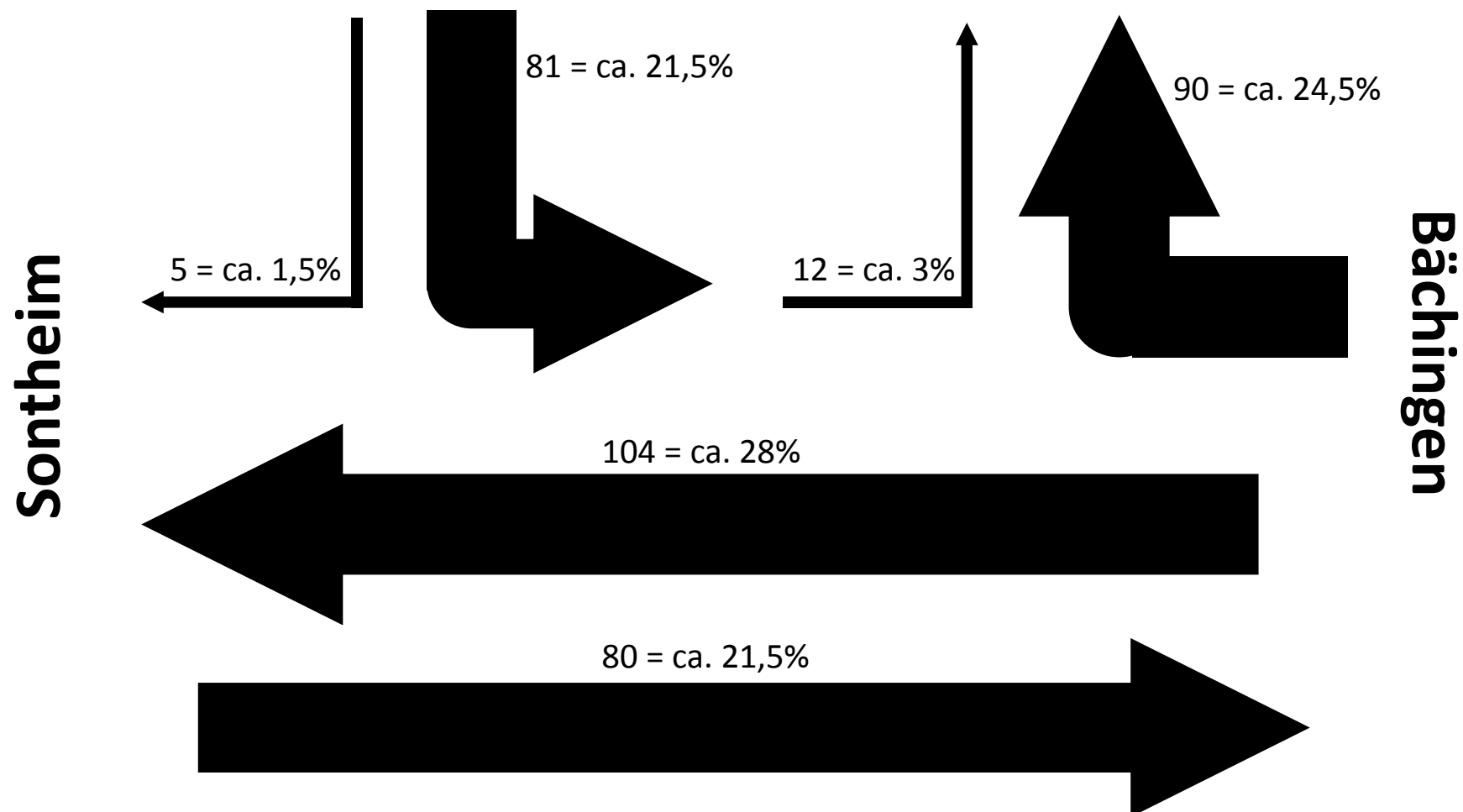


## Am Meilenstein

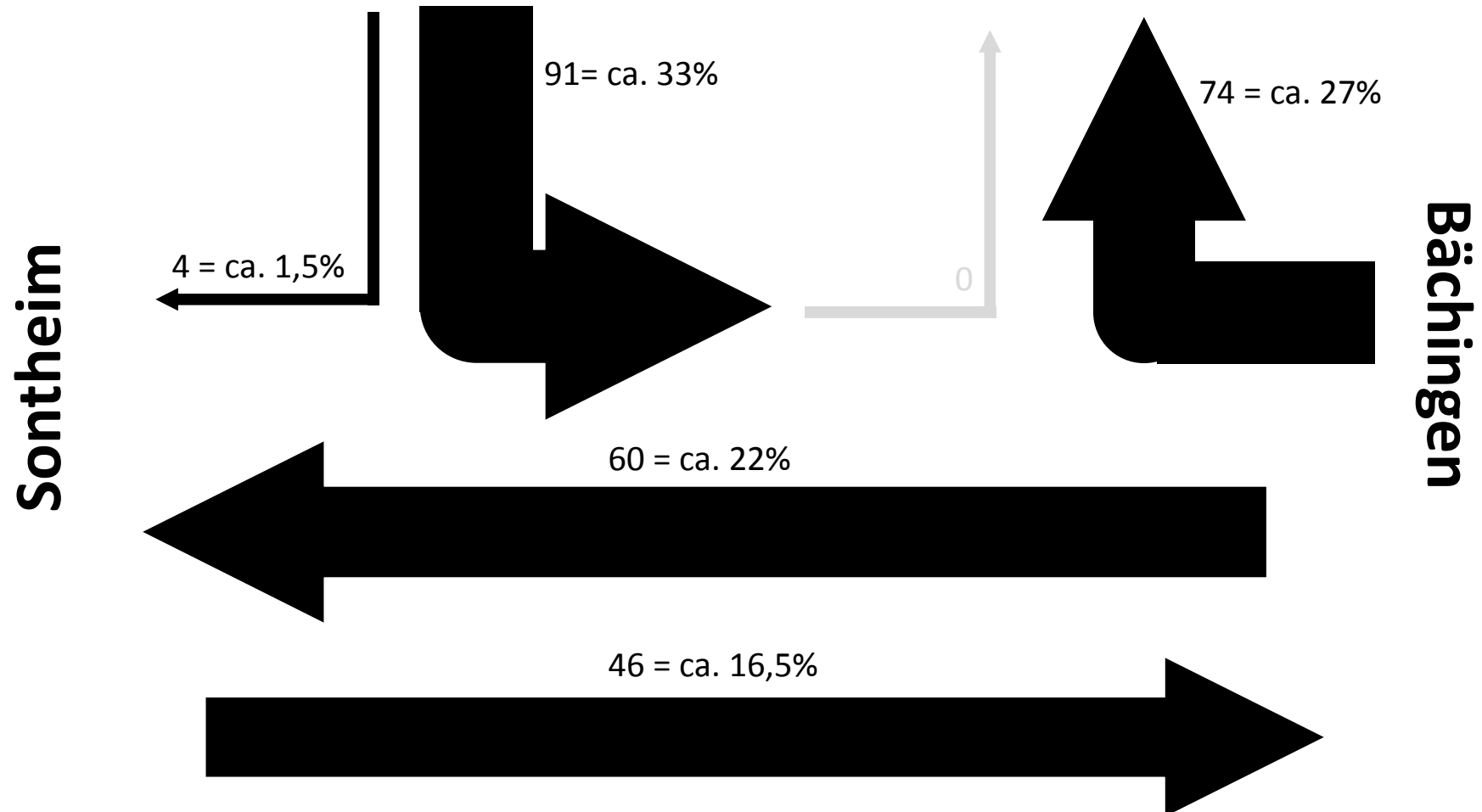




## Am Meilenstein



## Am Meilenstein







## Am Meilenstein

